חלופה א'
חיבור תעלת הקינס לים
כולל עבודת חפירה בים

תמונה
קנ"מ 1:800

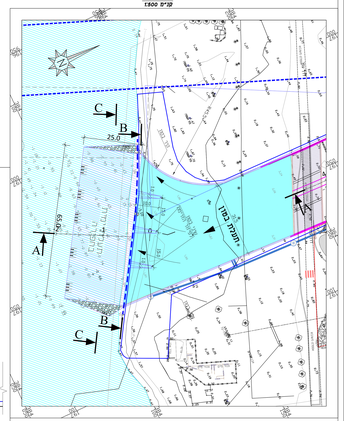

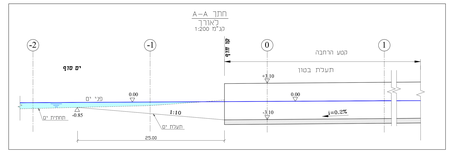

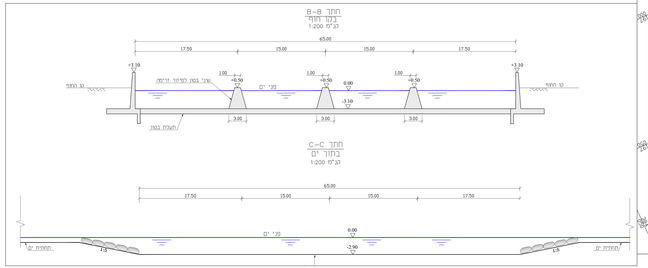

חלופה ב'
חיבור תעלת הקינס לים
ללא חפירה בים

תמונה
קנ"מ 1:800

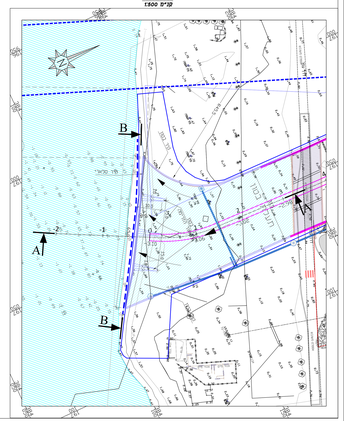

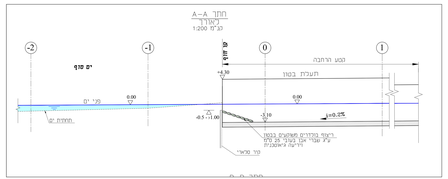

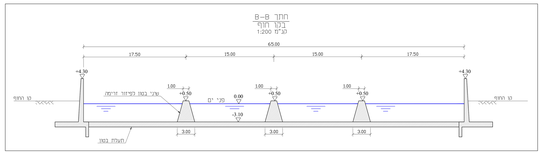

חלופה ג'
ניתוק תעלת הקינס מהים
רצועת חוף ברוחב 5 מ' ומעבר חופשי

תמונה
קנ"מ 1:800

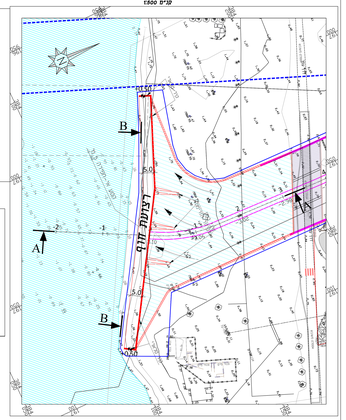

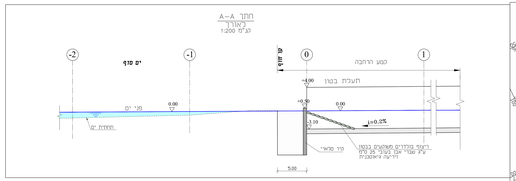

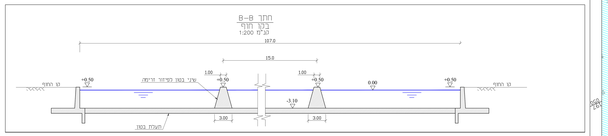

חלופה ד'
ניתוק תעלת הקינס מהים
עם רצועת חוף

תמונה
קנ"מ 1:800

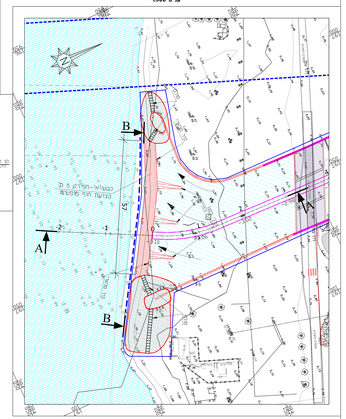

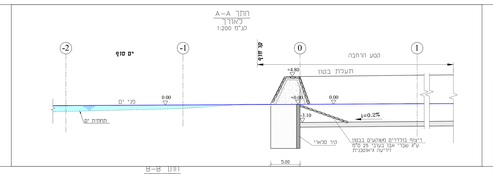

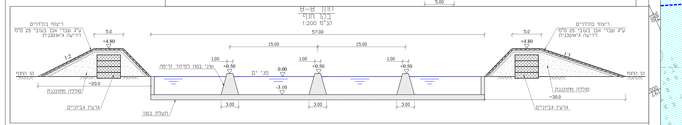

חלופה ה'
ריצפה נגמרת במרחק 30 מ' מהחוף

תמונה
קנ"מ 1:800

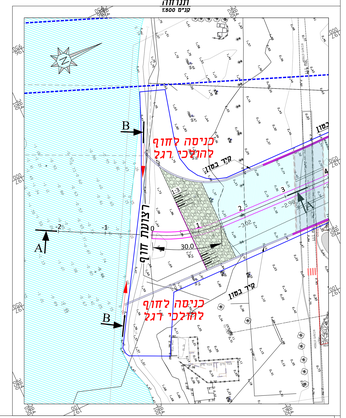

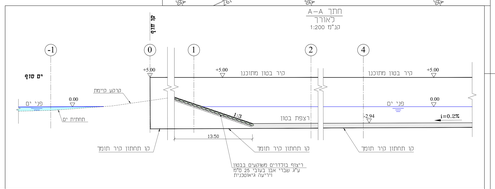



מקרא:

- מספר חתך בציר תעלת משוכנת
- קיר חומר משוכנן
- רצפת בטון
- ים סוף
- קו מים בתעלה

06.2020	5080-129		

רשות ניקוי ונחלים ערבה

תעלת הקינס - קטע 1
תכנון מפורט
חלופות לחיבור הקינס לים

המקום: צלצה
תעלת הקינס
גילינוחמ.t

תוכנית: מפה טופוגרפית

32149	29.9.2016	1:500	

רשות נמל אילת

KONET
LAND, WATER, ENVIRONMENT, GEOMATICS
רח' הנגר 2 ת.ד. 12810 תל אביב 61128
2 Hanagar St. P.O. Box 12810 Tel Aviv 61128
Tel: 03-6496267 Fax: 03-6496247
E-MAIL: hq@konet.co.il